


# Circuit de la goutte d'eau



Suivez les flèches  
Flasher les codes



Découvrez !



6 étapes pour découvrir  
Pougues les Eaux  
à travers son histoire  
et ses anecdotes

Livret édité par :

Association J'aime Pougues

2350 Avenue de Paris - 58320 POUQUES LES EAUX

<https://jaimepougues.jimdo.com>

06 74 66 85 01

[jaimepougues@gmail.com](mailto:jaimepougues@gmail.com)



Site internet du circuit

<http://visiterpougues.jimdo.com>



Ou flashez-le !

Les loisirs vous ont donné envie ?

Casino de Pougues les Eaux

1315 Avenue de Paris - 58320 POUQUES LES EAUX

03.86.90.17.00

[infopou@groupetranchant.com](mailto:infopou@groupetranchant.com)

<http://pougues.groupetranchant.com>

Crédits photos

© Charlène JORANDON / Association J'aime Pougues



POUGUES LES EAUX

#JMPougues



Opération réalisée avec le soutien de la municipalité de Pougues les Eaux et de la caisse locale Centre Loire du Crédit Agricole.

# Pougues les Eaux, ville d'eau et d'histoire

Située entre Nevers et La Charité-sur-Loire, Pougues les Eaux était jadis connue pour ses cures thermales et son eau de Source.

L'été, à l'heure des vacances, il devenait difficile de circuler en ville. En effet, Pougues les Eaux est également traversée par la mythique Nationale 7 ! D'ailleurs, tous les amoureux et nostalgiques de la Route Bleue connaissent les virages de Pougues les Eaux !

C'est toute cette histoire que nous vous proposons de revivre au travers du circuit touristique de la goutte d'eau.

Chaussez les baskets, dégainez les appareils photos, vérifiez la batterie de votre smartphone, et en route !

## Infos pratiques

**QR Code, kézaco ?** Il s'agit simplement d'un code barre de forme carrée qui stocke des informations numériques. Vous en trouverez 6 sur votre parcours. Pour les lire, Ouvrez l'appareil photo de votre smartphone et visez le code. La lecture des QR Codes et l'accès aux contenus sont gratuits, hors coûts de connection internet.

**Longueur du circuit :** environ 2,5 kilomètres (rallonge possible via les différents lavoirs).

**Temps de parcours :** Environ 1 h 45

**Accessibilité :** Le circuit est praticable avec des poussettes et fauteuils roulants, à l'exception de l'étape n°3, à Bellevue. Le QR Code est néanmoins accessible !

**Avant de partir :**

Pensez à recharger les batteries des téléphones et appareils photos. En cas de chaleur, pensez à partir avec de quoi vous hydrater.

Vous utilisez les réseaux sociaux ? Pensez à notre [#JMPougues](#) pour partager vos photos ou commentaires avec nous !



# Le Parc Saint-Léger

Sur le trajet en direction de la première étape du circuit de la goutte d'eau, vous allez longer l'avenue Conti. Levez les yeux et observez les typiques maisons de curistes de part et d'autre de la route.

*En arrivant sur la première étape... Facile de se balader dans le parc le livret à la main et les contenus du QR Code dans l'autre : tournez la page, un plan du parc est disponible.*

Vous voici arrivé(es) devant l'ancien parc thermal ? Regardez à gauche, le grand bâtiment blanc est l'ancien établissement thermal. A votre droite, l'ancien casino. Et devant l'ancien casino, un mur en pierres.

Approchez-vous de la grille et écoutez. Vous entendez ? C'est l'eau de la Source Saint Léger qui coule encore aujourd'hui.

Le thermalisme a fait vivre Pougues les Eaux de 1568 à 1971, mais la légende raconte qu'Hercule et Jules César étaient déjà venus à Pougues pour guérir leurs maux.

Sur votre droite, l'ancienne usine d'embouteillage de l'eau de Pougues ! A la fin de l'activité thermique, l'eau n'était plus embouteillée ici mais au Ponteau, près de la gare.



## Le coin des curieux

*Jean Pidoux est le docteur à l'origine de l'hydrothérapie en France (le soin par les eaux) mais il était également le grand-père de Jean de la Fontaine !*

*Le célèbre peintre Jonas est à l'origine de quelques toiles qui se trouvaient dans l'ancien Casino !*






Les cures duraient 21 jours, il fallait donc occuper les curistes lorsqu'ils n'avaient pas de soins. Et les loisirs ne manquaient pas au parc !

Pêche, balades en calèches, promenade sur le lac, kiosques à journaux, activités sportives, salon de thé : tout était mis en place pour que personne ne s'ennuie !

Quant au casino : c'était une obligation dans les stations thermales (encore aujourd'hui) mais il était bien différent des casinos que l'on trouve maintenant : petits chevaux ou jeux de cartes remplaçaient les actuelles machines à sous.

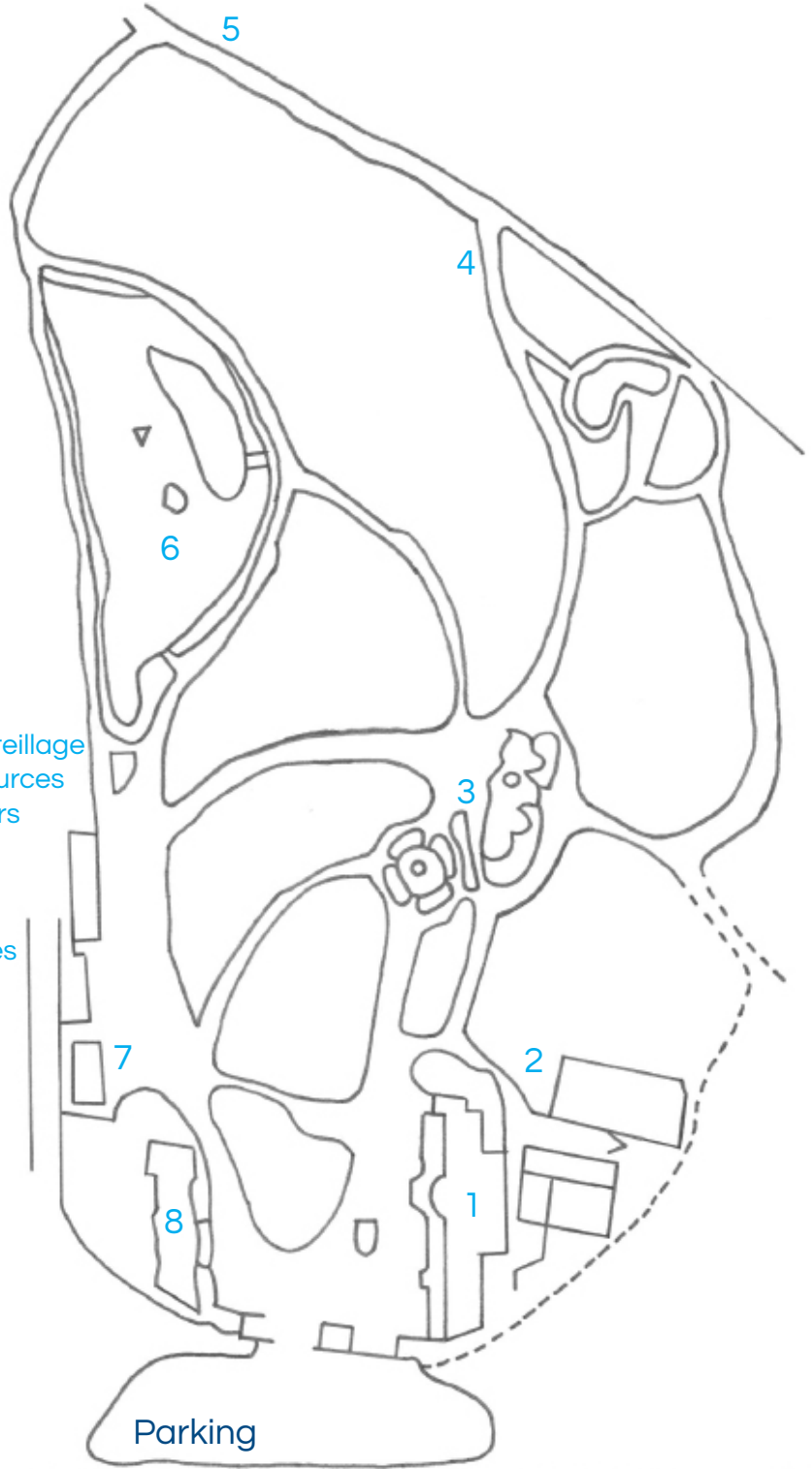
Et si le Casino accueille souvent des spectacles, celui de l'époque thermale n'était pas en reste et offrait des représentations lyriques et théâtrales. Quatre pièces de théâtres étaient proposées chaque jour, et pour les enfants un bal masqué avait lieu tous les jeudis.

 *Le coin des curieux* — — — — —

*L'allée des Soupirs était le lieu de rendez-vous des amoureux, c'est de là qu'elle tient son nom !*

*Fan(s) de geocaching ? Quelques caches vous attendent dans le parc...*

En continuant votre chemin vers la prochaine étape, vous allez traverser l'avenue Jules Renard, levez les yeux et admirez de nouveau les maisons typiques, dont celle du Docteur Renard, le fils de l'écrivain !



- 1 Ancien Casino
- 2 Usine d'embouteillage
- 3 Pavillon des Sources
- 4 Allée des Soupirs
- 5 Casino
- 6 Lac
- 7 Salle d'escrime
- 8 Anciens thermes



La Nationale 7 est sans doute la route la plus célèbre de France, reliant Paris à Menton, sur la Côte d'Azur. Si vous n'avez jamais entendu parler de cette route, sans doute la connaissez-vous sous ses autres surnoms : Route Bleue ou Route des Vacances !



## Le coin des curieux

*Longue de 996 kilomètres, c'est la Nationale 7 qui a inspiré à Edmont Dujardin le célèbre jeu de société : 1000 Bornes !*

*Connaissez-vous le point commun entre la Belgique, le Luxembourg, Madagascar, le Canada et l'Afrique du Sud ? Tous ont une Route Nationale 7, en hommage à la nôtre !*

*En 1932, lors de la course Paris - Saint Raphaël, les célèbres virages de Pougues ont coûté la vie à une illustre pilote automobile : Renée Friedrich. Une stèle est érigée en son hommage en sortie de ville (direction Nevers).*

*« Ducros, il se décarcasse et ça change tout ! » Ce slogan vous parle ? Eh bien figurez-vous que son auteur a vécu à Pougues les Eaux, le long de la Nationale 7, actuelle Avenue de Paris.*

*Tous les deux ans, la ville de Pougues célèbre la Route des Vacances grâce à sa désormais célèbre et immanquable **Faîtes de la N7**.*



# Bellevue

Le saviez-vous ?

Pougues les Eaux à l'époque du thermalisme, ce n'était pas que des cures d'eau. Des cures d'air avaient également été mises en place.

Vous êtes au bas d'un chemin, n'hésitez pas à le suivre, vous pourrez profiter d'un beau panorama et imaginer ce que voyaient et faisaient les curistes à cette époque au sommet du Mont Givre.

Mais alors, qu'est ce qu'une cure d'air ?

Une promenade pour respirer l'air pur et faire de l'exercice.

A Pougues, la balade faisait environ 4 kilomètres, entrecoupée de pauses au milieu des tilleuls, sur les bancs ou même au café-restaurant où ils pouvaient boire le thé !

Spot photo : Sortez les appareils photos, Bellevue offre un très beau panorama à immortaliser !

Si vous êtes encore là ce soir, la vue au coucher du soleil est imprenable à toutes les saisons !







# Le Lavoir des Cuminies

Autrefois, le lavoir était l'un des lieux les plus importants du village, avec le café, le cimetière et l'église. L'heure de la lessive était en effet pour les femmes l'occasion de sortir de chez elles et de se retrouver.

Rien d'étonnant donc à ce que les rumeurs portaient du lavoir !



## Le coin des curieux

*Les lavandières étaient surnommées les Poules d'Eau.*

*Étrange : on utilisait de la cendre pour blanchir le linge !*

*Pour lui donner une bonne odeur, les lavandières utilisaient des rhizomes d'iris.*

4 autres lavoirs sont visibles à Pougues (repérés sur le plan). En poursuivant votre route vers la bibliothèque, la prochaine étape, vous passerez devant le lavoir du Crot Galop.



La poésie du réel . le merveilleux de la nature  
Paul FAUCHER  
moniteur d'images . inventeur du PÈRE CASTOR

# La bibliothèque

Vous voici arrivé(es) devant la bibliothèque Paul et Lida Faucher.  
Savez-vous qui était Paul Faucher ? C'est le créateur de la collection des  
Histoires du Père Castor !

Vous êtes-vous déjà demandé pourquoi Père Castor était un castor ?  
Pour Paul Faucher, le castor est un animal voué à la construction, il utilisa ce  
symbole pour qu'avec lui, les enfants se construisent.

Adultes, poussez la porte de la bibliothèque et souvenez-vous des personnages  
avec lesquels vous avez grandi.

Enfants, retrouvez les animaux préférés du Père Castor.



## Le coin des joueurs

*Rendez-vous au jardin, près de la stèle. Saurez-vous retrouver l'escargot, animal  
emblématique de la Bourgogne ?*

En continuant votre chemin vers la prochaine étape, n'hésitez pas à vous arrêter  
devant la Mairie, le Monument aux Morts ou à faire une pause Place Chapal !

Comme beaucoup de mairies, celle de Pougues est entourée de l'école des  
garçons et l'école de filles.





# L'église Saint Léger

De style roman, l'église St Léger date du XI<sup>e</sup> siècle. Elle a été en partie reconstruite au XVIII<sup>e</sup> siècle, suite à un incendie.



## Le coin des curieux

*Observez les vitraux et les colonnes de l'église. Vous voyez les motifs ? A l'époque, rares étaient les personnes qui savaient lire. Grâce à ces motifs, on racontait une histoire simple telle que chacun pouvait comprendre.*

*Vous voyez la statue du Christ en Croix, au fond de l'église ? Ses deux pieds sont cloués mais pas joints, ce qui est rare pour une représentation du Christ.*

Votre visite s'achève ici, vous pouvez revenir vers votre point de départ, continuer d'explorer la ville à l'aide du plan de visite ou encore profiter des loisirs proposés ! Retrouvez les coordonnées au début de ce livret.



